

**PROGETTO FINANZIATO NELL'AMBITO DEL PNRR DALL'UNIONE EUROPA
NextGenerationEU**

PIANO NAZIONALE DI RIPRESA E RESILIENZA (PNRR) MISSIONE 5.C2.2 INVESTIMENTO 2.1

**“Realizzazione di una nuova infrastruttura di
trasporto pubblico locale costiero, completamente
ecosostenibile e a guida autonoma,
con tracciato cittadino trasversale da levante a ponente,
completa di fermate ed unita’ di trasporto”**



**Progetto di fattibilità tecnico economica
rafforzato**

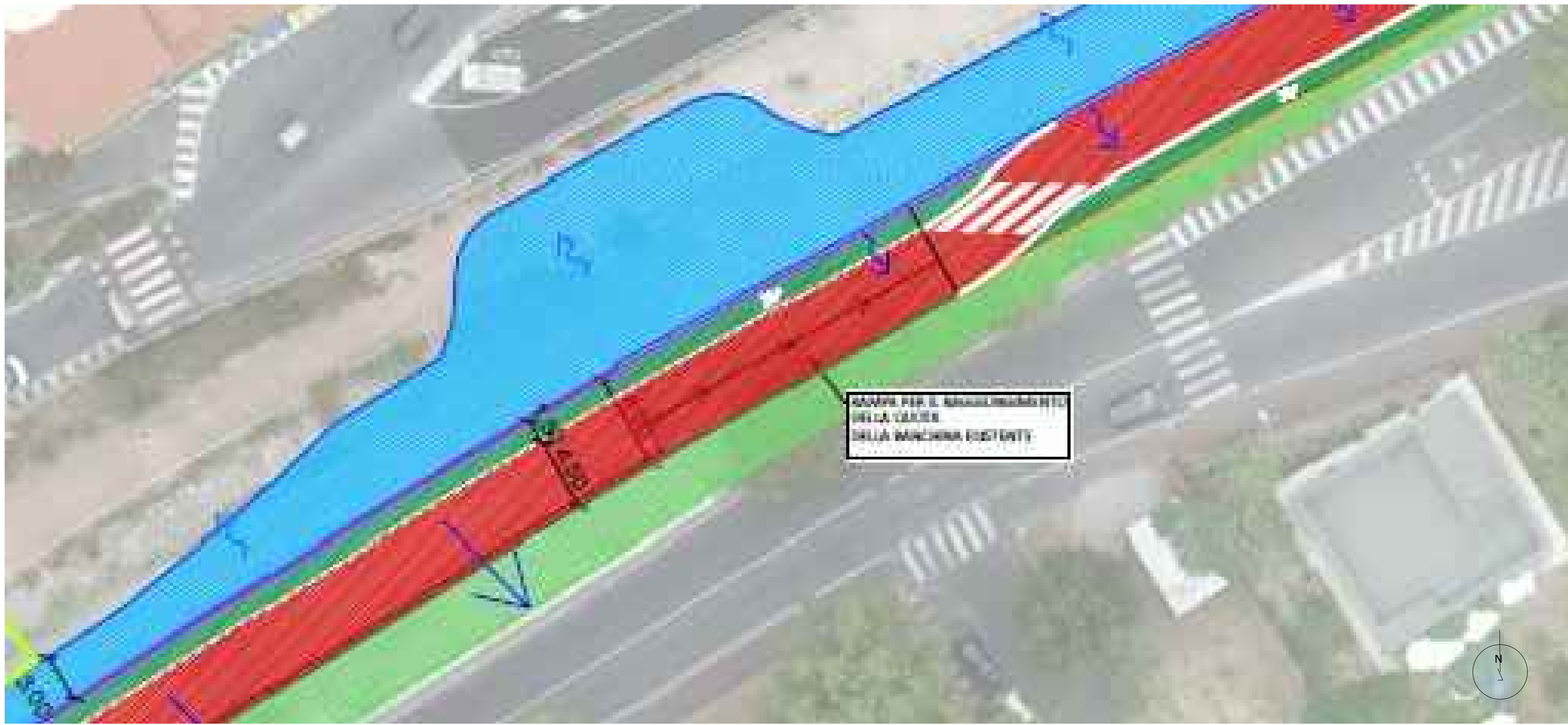
RELAZIONE PAESAGGISTICA

***ALLEGATO D – Documentazione relativa allo
stato di progetto approvato***

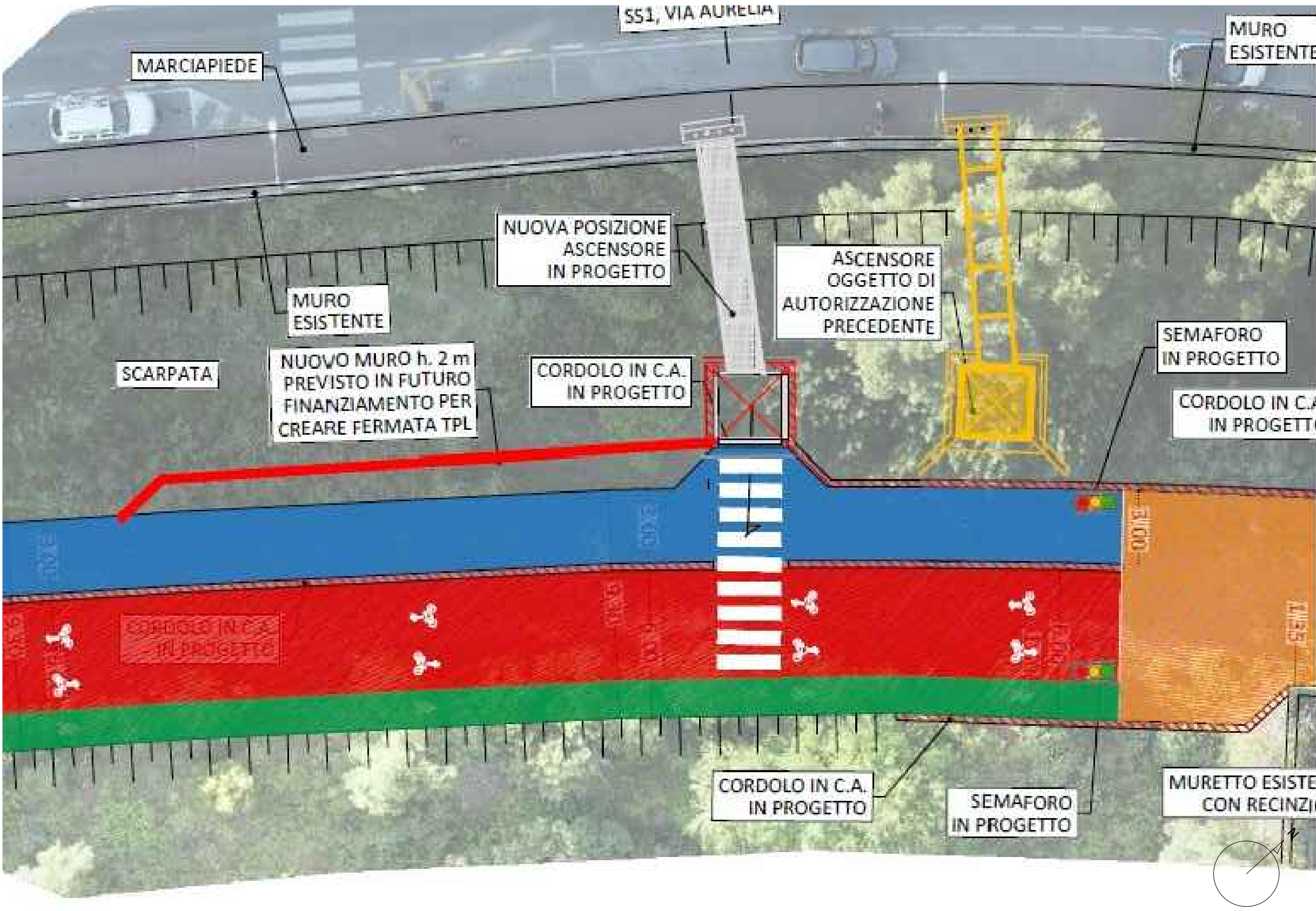
Stralcio Planimetria Stato di progetto approvato 1) POSTAZIONE DI FERMATA PORTO MAURIZIO
scala 1:200



Stralcio Planimetria Stato di progetto approvato 2) POSTAZIONE DI FERMATA E INCROCIO PISCINA F. CASCIONE
scala 1:200



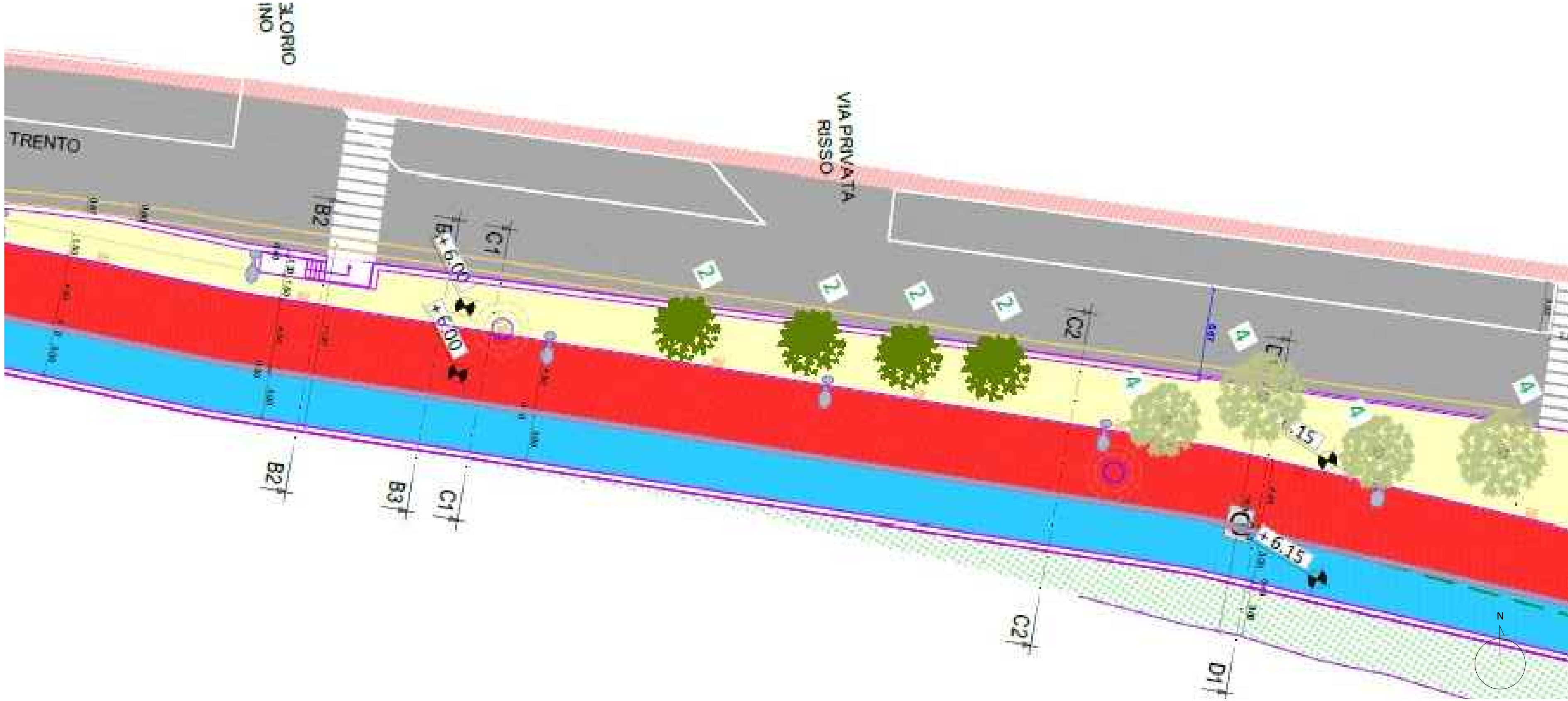
Stralcio Planimetria Stato di progetto approvato 3) POSTAZIONE DI FERMATA E INCROCIO MUNICIPIO DI IMPERIA
scala 1:200



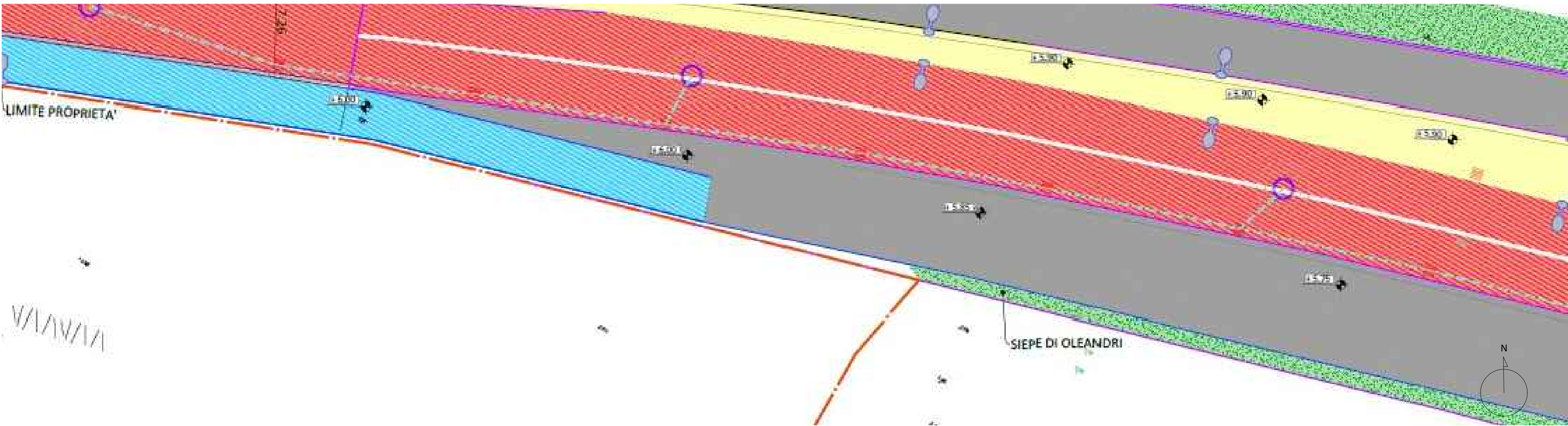
Render dell'ascensore a progetto
fuori scala



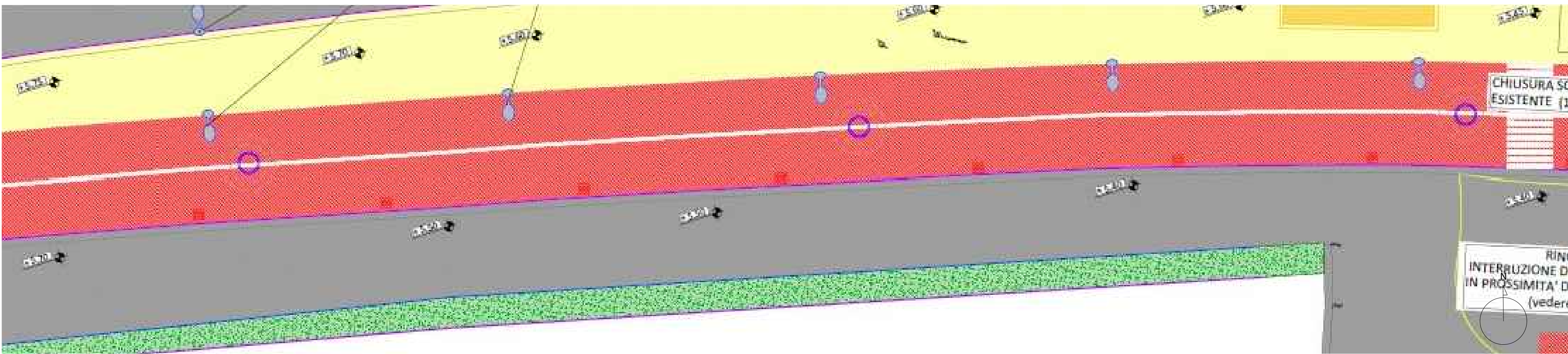
Stralcio Planimetria Stato di progetto approvato 4) POSTAZIONE DI FERMATA E INCROCIO VIA TRENTO
scala 1:200



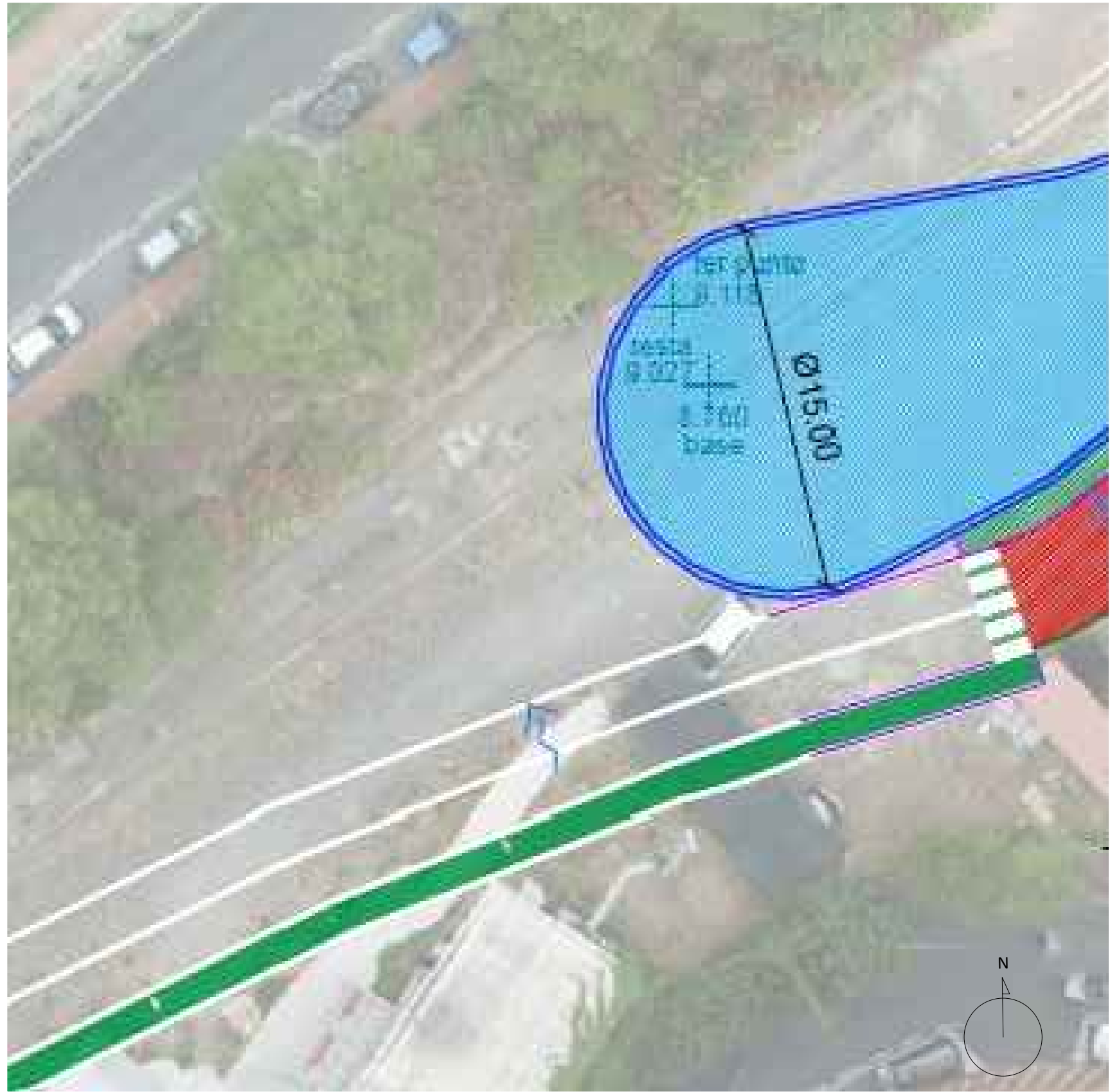
Stralcio Planimetria Stato di progetto approvato 6) VIA DI CORSA ONEGLIA
scala 1:200



Stralcio Planimetria Stato di progetto approvato 6) VIA DI CORSA ONEGLIA - 5) POSTAZIONE DI FERMATA ONEGLIA - 7) PIAZZALE DI INVERSIONE ONEGLIA
scala 1:200



Stralcio Planimetria Stato di progetto approvato 8) CENTRO DIREZIONALE
E DEPOSITO DI RICARICA
scala 1:200



PROGETTO FINANZIATO NELL'AMBITO DEL PNRR DALL'UNIONE EUROPA
NextGenerationEU

PIANO NAZIONALE DI RIPRESA E RESILIENZA (PNRR) MISSIONE 5.C2.2 INVESTIMENTO 2.1

“Realizzazione di una nuova infrastruttura di trasporto pubblico locale costiero, completamente ecosostenibile e a guida autonoma, con tracciato cittadino trasversale da levante a ponente, completa di fermate ed unita' di trasporto”

Richiedente: COMUNE DI IMPERIA R.U.P. ing. Marco Marvaldi Viale Matteotti 187 18100 Imperia	
Progettista: Columbia Group Viale Brigate Partigiane 10/4 16129 Genova Ing. Riccardo Genova Ordine ingegneri GE n. 7124 Ing. Davide Isola Ordine ingegneri GE n. 10354	
Fase Progettuale PFTE - RAFFORZATO	Data 09/2022
ELABORATI GRAFICI DELLE OPERE A PROGETTO	
Stato progettuale approvato dei luoghi di intervento estratto da "CONVERSIONE DELLA PISTA CICLOPEDONALE DI TRATTA FERROVIARIA E RIQUALIFICAZIONE AMBITO DI INTERVENTO"	
n. TAV.	

9.0.1



Foto 1



Foto 2



Foto 3




Foto 3



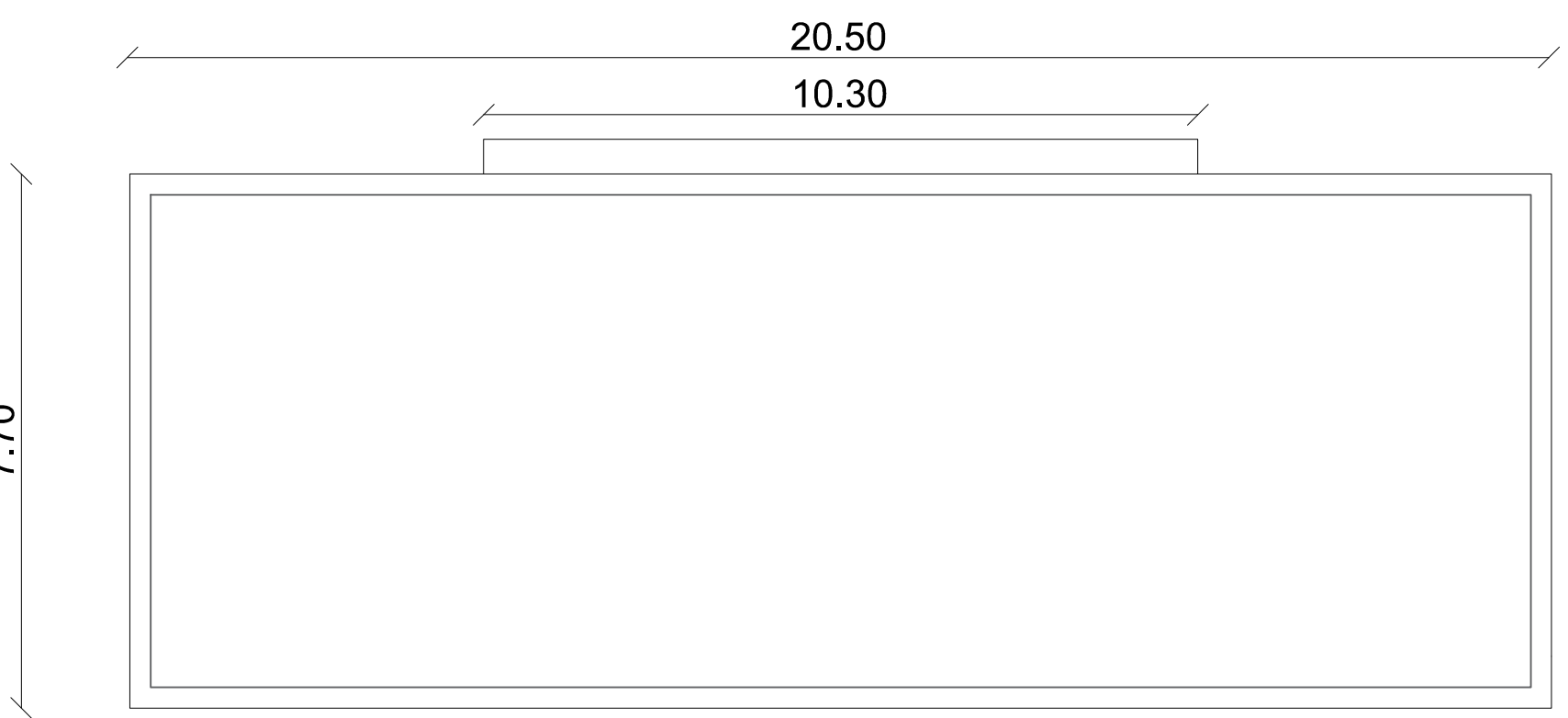
Foto 5



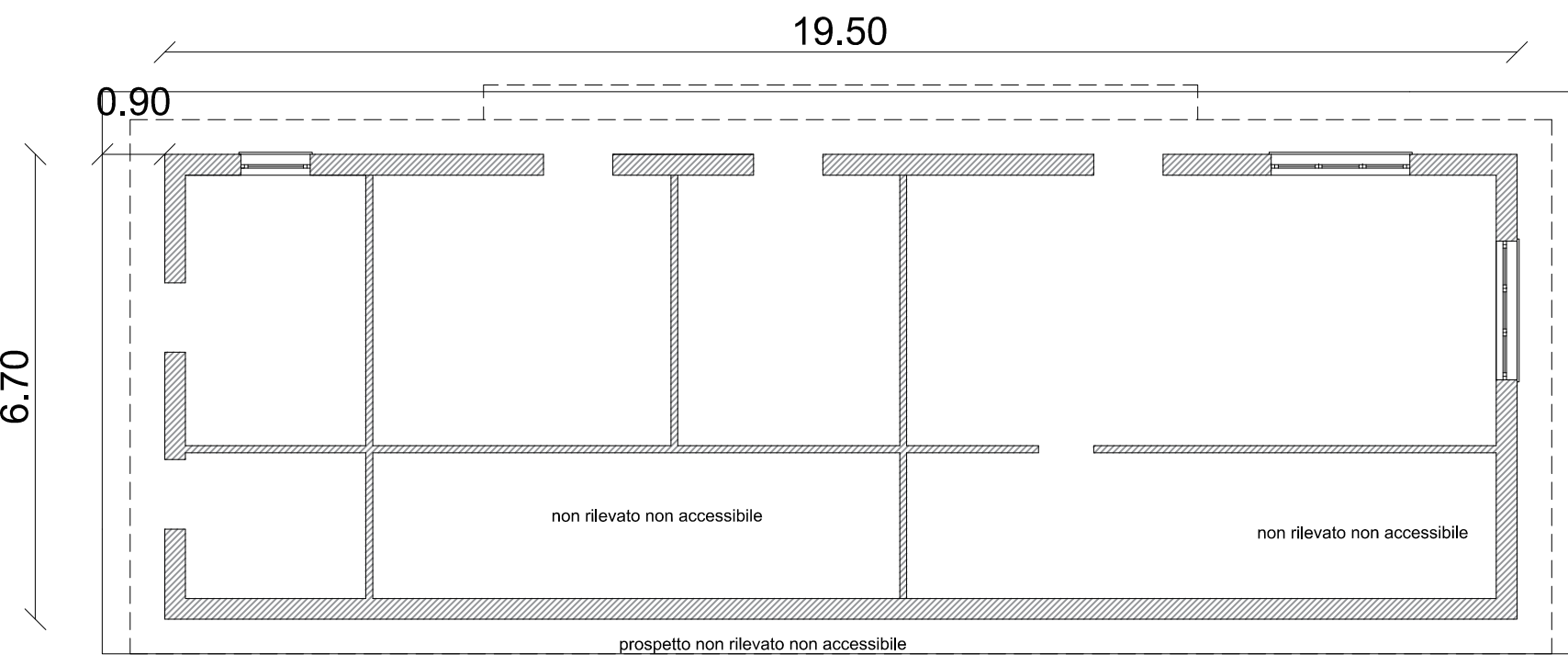
Foto 6



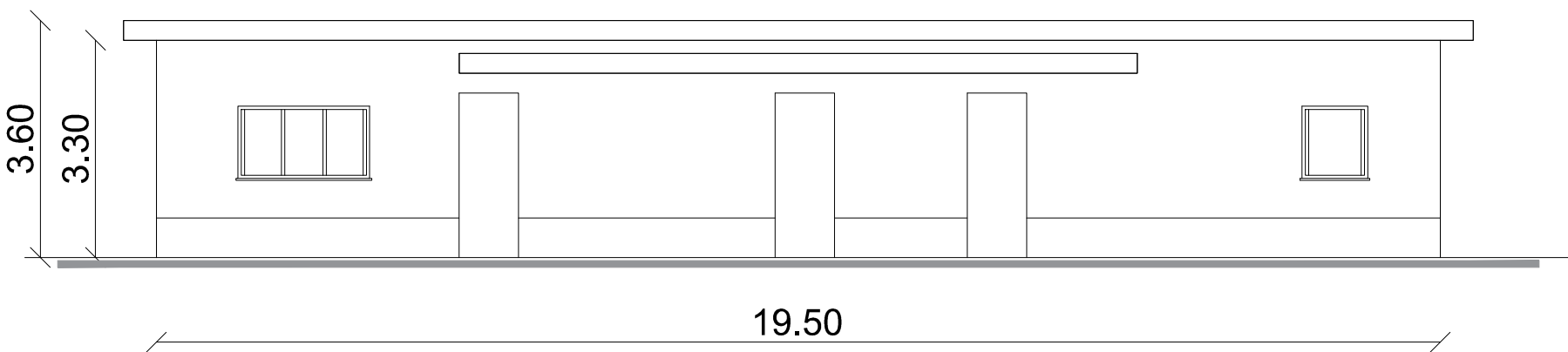
Schema pianta copertura
scala 1:100



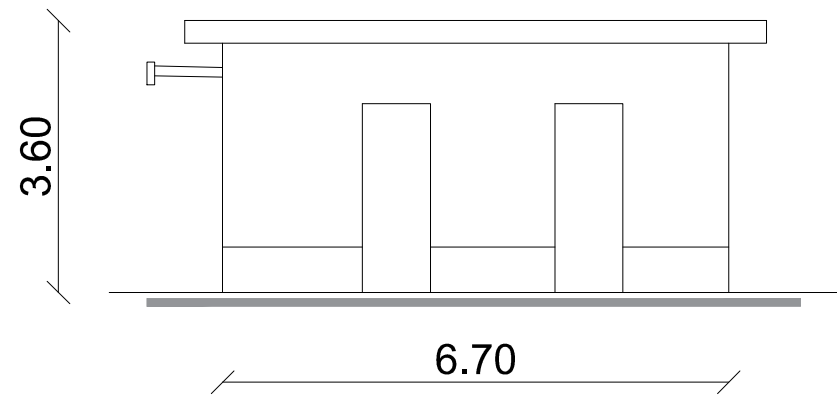
Schema pianta
scala 1:100



Prospetto nord-ovest
scala 1:100



Prospetto sud-ovest
scala 1:100



PROGETTO FINANZIATO NELL'AMBITO DEL PNRR DALL'UNIONE EUROPA
NextGenerationEU
PIANO NAZIONALE DI RIPRESA E RESILIENZA (PNRR) MISSIONE 5.C2.2 INVESTIMENTO 2.1



“Realizzazione di una nuova infrastruttura di trasporto pubblico locale costiero, completamente ecosostenibile e a guida autonoma, con tracciato cittadino trasversale da levante a ponente, completa di fermate ed unita' di trasporto”

Richiedente:
COMUNE DI IMPERIA
R.U.P. ing. Marco Marvaldi
Viale Matteotti 187
18100 Imperia



Progettista:
Columbia Group
Viale Brigate Partigiane 10/4
16129 Genova
ing. Riccardo Genova
Ordine ingegneri GE n. 7124
ing. Davide Isola
Ordine ingegneri GE n. 10354



Fase Progettuale
PROGETTO DEFINITIVO

Data
09/2022

ELABORATI GRAFICI DELLE OPERE A PROGETTO
Stato attuale area servizi mobilità sostenibile di Porto Maurizio
Stato attuale dell'immobile
Documentazione fotografica e punti di presa

n. TAV.

9.0.2